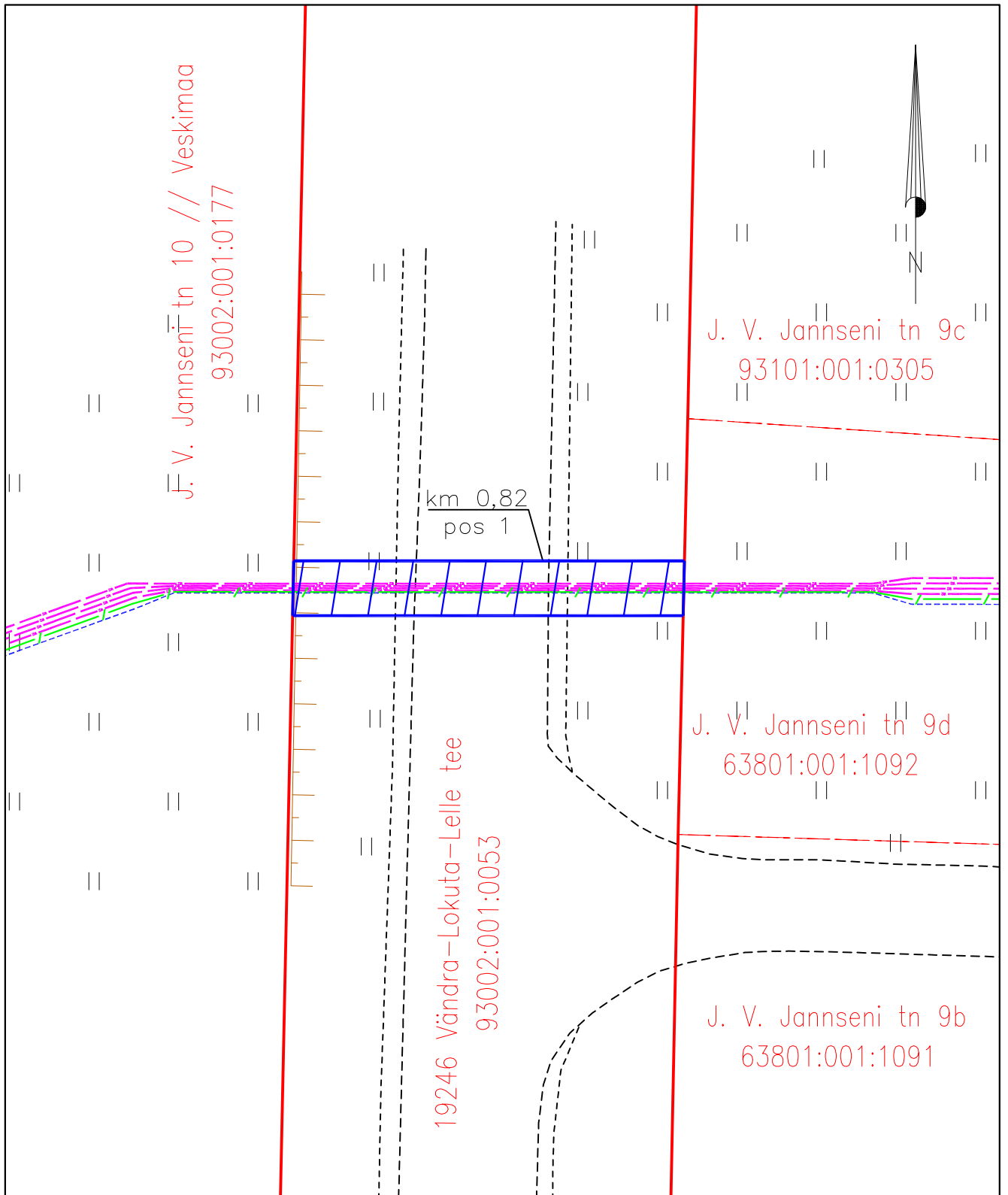








Isikliku kasutusõigusega seadmise ala plaan  
Pärnu maakond, Põhja-Pärnumaa vald, Allikõnnu küla  
19246 Vändra-Lokuta-Lelle tee  
katastritunnus 93002:001:0053  
ristumine km 0,82



Jrk nr	IKÕ ala Pos nr (plaanil) nr	Kinnistu registriossa number	Katastriüksuse tunnus, nimi ja sihtotstarve;	Asukoht riigitee (nr ja nimi) suhtes (lõigu algus ja lõpp km);	Ala pindala ruutmeetrites m <sup>2</sup>
1.	Pos 1	8494350	93002:001:0053 19246 Vändra-Lokuta-Lelle tee Transpordimaa	19246 Vändra-Lokuta-Lelle tee km 0,82	41 m <sup>2</sup>

Möötkava: M 1:250  
Koostaja: Timmo Tampõld  
Projekti nr: 2310226

-  Lepingu objektiks oleva katastriüksuse piir
-  Katastriüksuste piirid
-  Projekteeritav elektri maakaabelliin
-  Projekteeritav sidekanalisatsioon
-  Projekteeritav reservtoru
-  Kasutusõiguse ala (PARI ID: 7462)